











PLAN DE PRÉVENTION DES RISQUES
NATURELS PRÉVISIBLES D'INONDATION
PAR ECOULEMENTS PROVENANT DES VALLONS ET DES COMBES
COMMUNE DE MARSANNAY-LA-CÔTE

CARTE DES ENJEUX

Légende :

-  Zones densément urbanisées
-  Zones moyennement urbanisées
-  Zones d'activités ou industrielles
-  Zones de loisirs
-  Autres zones
-  Routes principales
-  Routes secondaires
-  Chemins communaux et viticoles
-  SNCF

Vo pour être consulté
à mon arrivée le 18 JUIN 2010
LE PREFET



Christian GALLIARD de LAVERNÉE

