




PLAN DE PRÉVENTION DES RISQUES
NATURELS PRÉVISIBLES D'INONDATION
PAR ECOULEMENTS PROVENANT DES VALLONS ET DES COMBES
COMMUNE DE MARSANNAY-LA-CÔTE








CARTE DES ALEAS

Légende :

INONDATION

-  Aléa fort = Zone de danger
-  Aléa moyen = Zone de précaution
-  Aléa faible = Zone de précaution

RAVINEMENT ET RUISSELLEMENT SUR VERSANT

-  Aléa fort = Zone de danger
-  Aléa moyen = Zone de précaution
-  Aléa faible = Zone de précaution
-  Ruisselement potentiel
-  Bassin d'orage
-  Bassin d'orage enterré
-  Profil en travers

Vu pour être annexé à mon arrêté n° 347 du 13 JUL 2010

SB PREFE

Christian GALLIARD de LAVERNÉE

Numéro de profil (PT)	Côte de la crue de référence (m NGF)	Côte réglementaire à appliquer (m NGF)
PT17	261,27	261,57
PT171	261,93	262,23
PT172	262,60	262,90
PT173	263,27	263,57
PT18	263,92	264,22
PT181	264,79	265,09
PT182	265,02	265,32
PT183	266,67	266,97
PT19	267,05	267,35